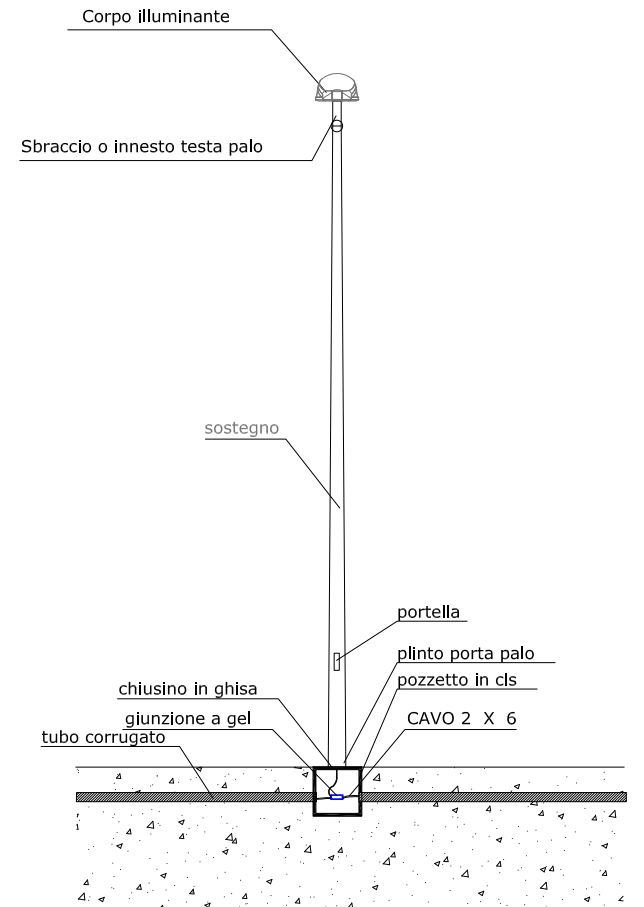
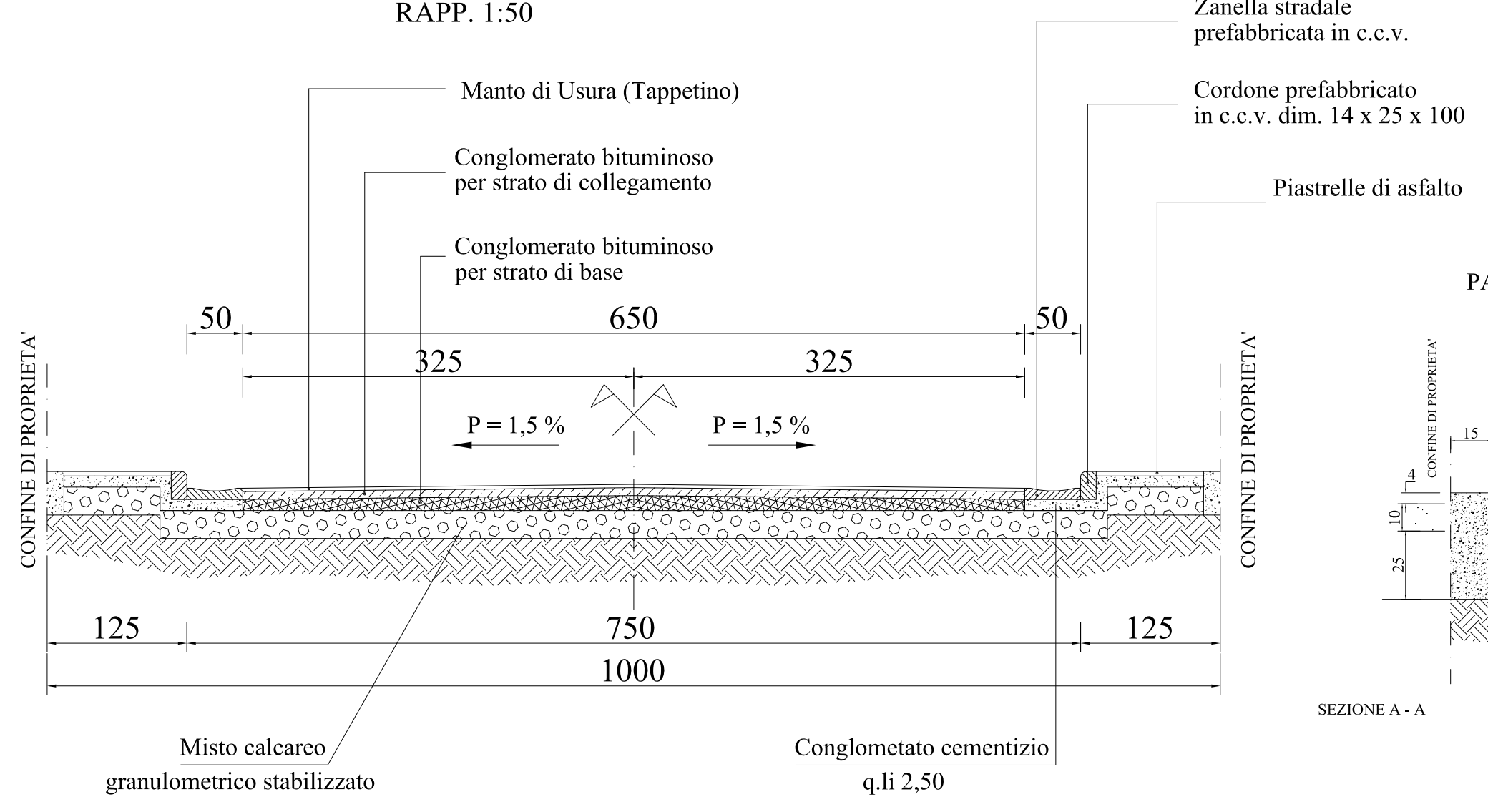


PLANIMETRIA VIABILITA' - RETE PUBBLICA ILLUMINAZIONE
SCALA 1:200

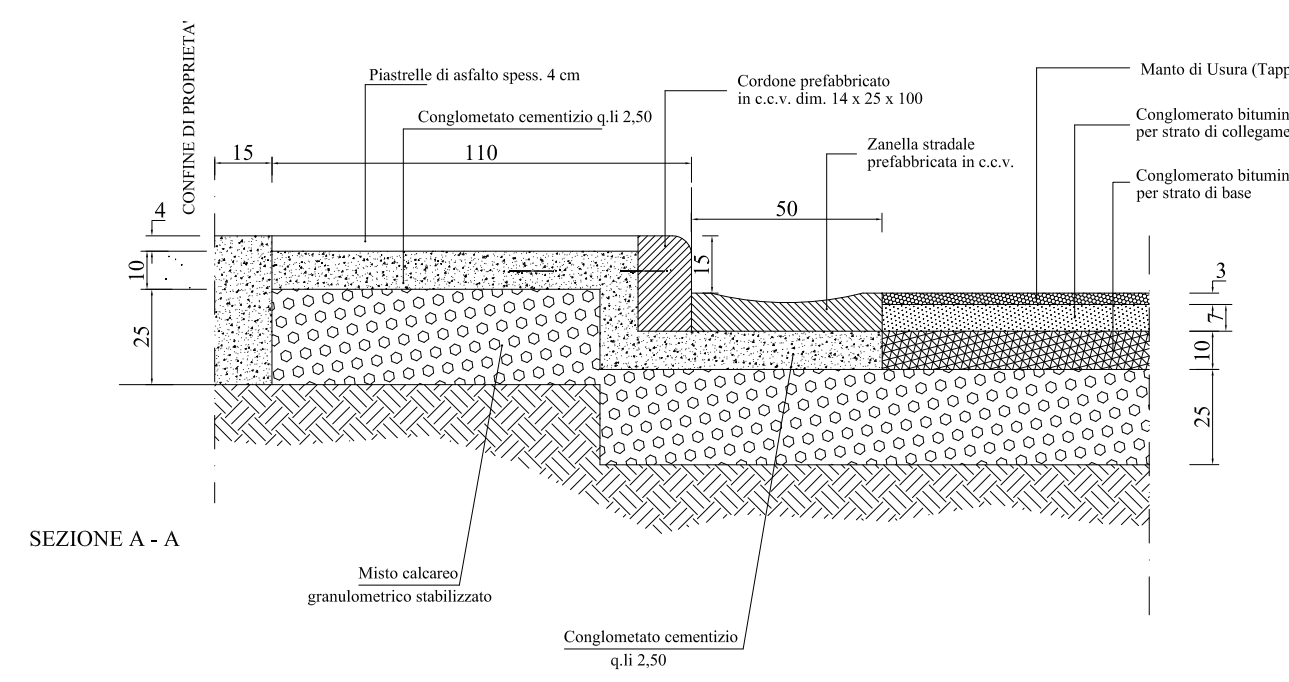
COMUNE DI SUCCIVO Provincia di Caserta		
PIANO URBANISTICO ATTUATIVO – P.U.A. LOCALITA' PARADISO COMPARTO C2		
TAV. N. 8	PLANIMETRIA VIABILITA' RETE PUBBLICA ILLUMINAZIONE	SCALA 1 : 200
COMMITTENTI:	Pellino Giuseppina Ercolanese Gaetano Ercolanese Immacolata Sodano Angela Sodano Maria Bencivenga Nicola Pellino Margherita Ciaraffa Assunta Ciaraffa Carmela	
VISTI	DATA: Giugno 2023	PROGETTISTA Prof. Arch. Francesco Tessitore
	Pellino Giuseppina Ercolanese Alessandra Iovinella Teresa Sodano Luigi Sigismondo Salvatore Pellino Anna Di Muro Maria Immacolata Ciaraffa Francesco Tessitore Francesco	



SEZIONI STRADALE
RAPP. 1:50



PARTICOLARE MARCIAPIEDE



SEZIONE TIPO SCAVI

